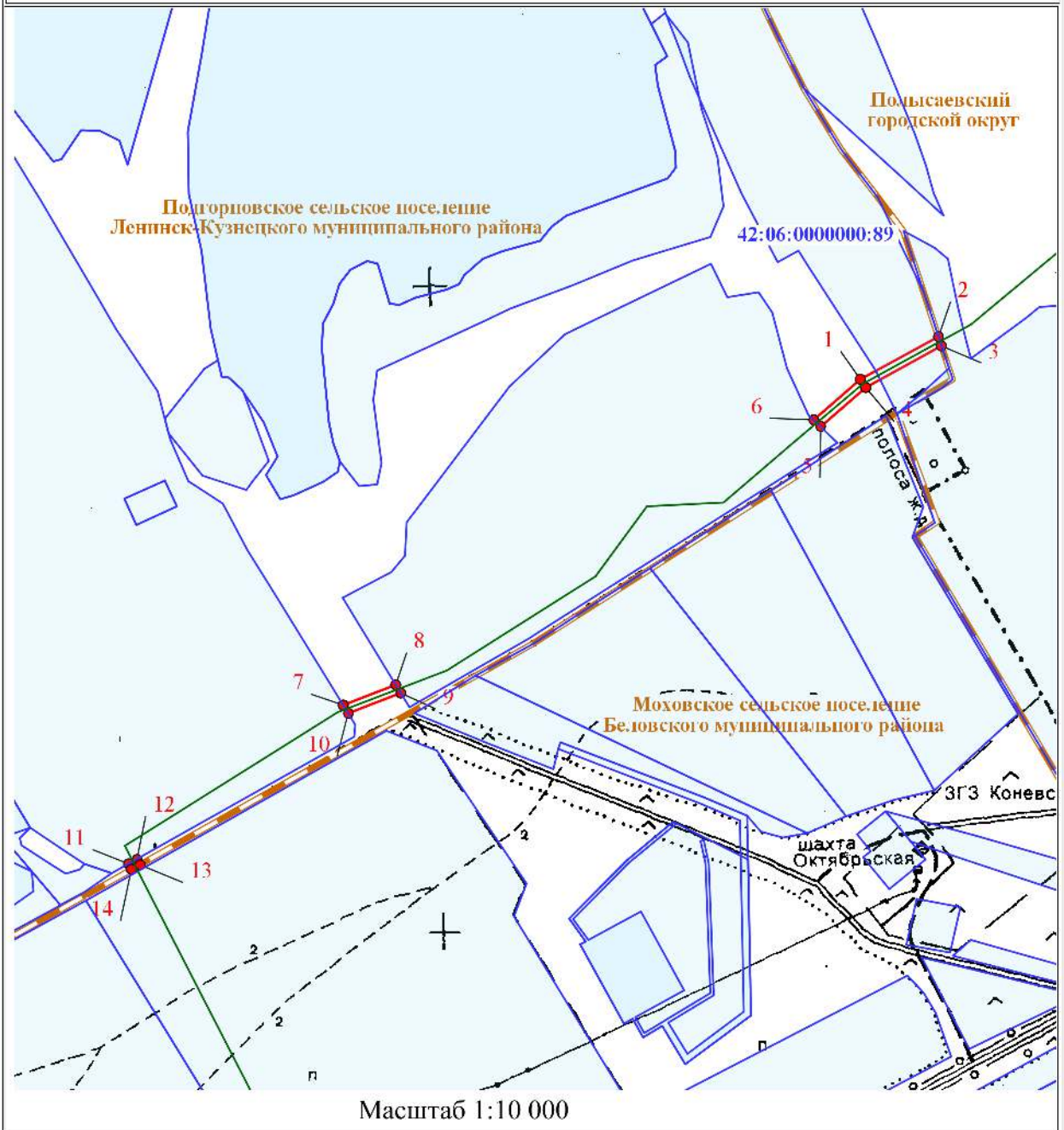
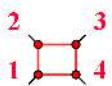


Раздел 4

План границ объекта



Масштаб 1:10 000



Условные обозначения:

- проектные границы публичного сервитута и характерные точки

- границы административно-территориальных образований

- проектируемые границы инженерного сооружения (цель 2)

- земельные участки

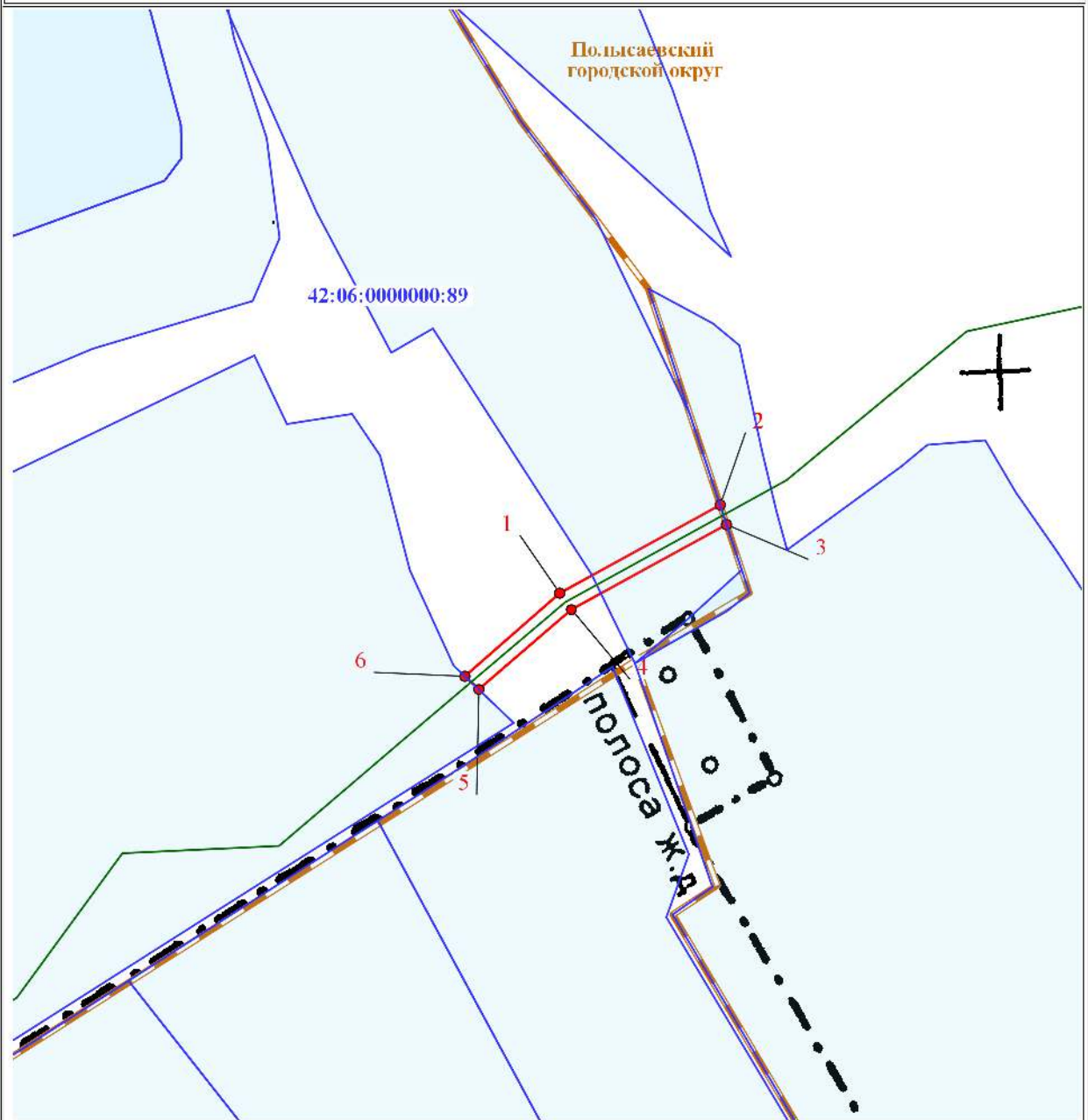
Подпись \_\_\_\_\_  Козлов С.А. Дата "19" марта 2020 г.

Место для оттиска печати лица, составившего план границ объекта

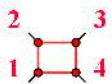


Раздел 4

План границ объекта



Масштаб 1:5 000



Условные обозначения:

- проектные границы публичного сервитута и характерные точки

- границы административно-территориальных образований

- проектируемые границы инженерного сооружения (цель 2)

- земельные участки

Подпись \_\_\_\_\_

\_\_\_\_\_ / О.А. Фролова С.А. Дата "19" марта 2020 г.

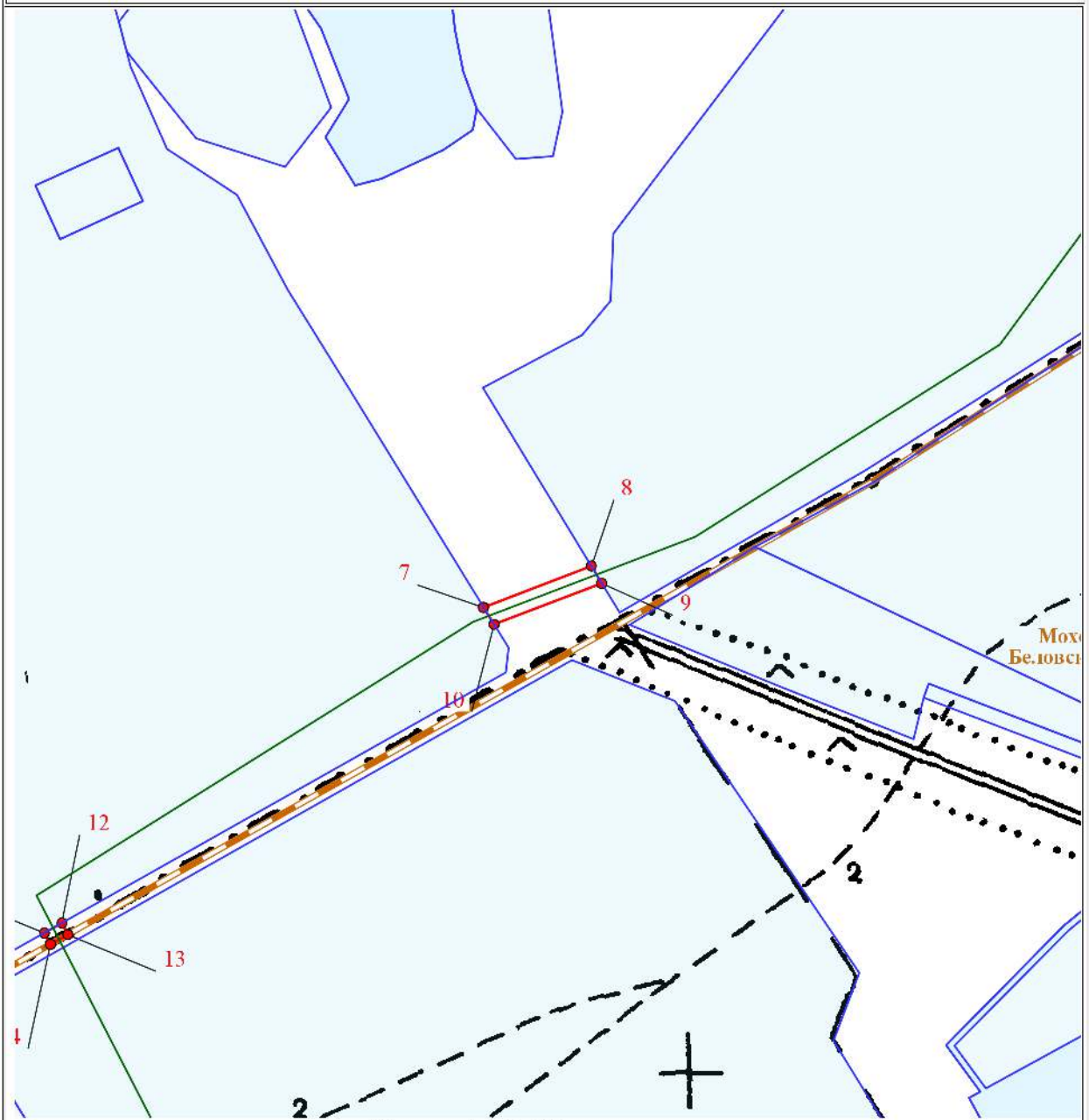
Место для оттиска печати лица, составившего план границ объекта

\_\_\_\_\_

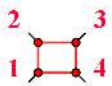


Раздел 4

План границ объекта



Масштаб 1:5 000



Условные обозначения:

- проектные границы публичного сервитута и характерные точки



- границы административно-территориальных образований



- проектируемые границы инженерного сооружения (цель 2)



- земельные участки

Подпись \_\_\_\_\_

Место для оттиска печати лица, составившего план границ объекта

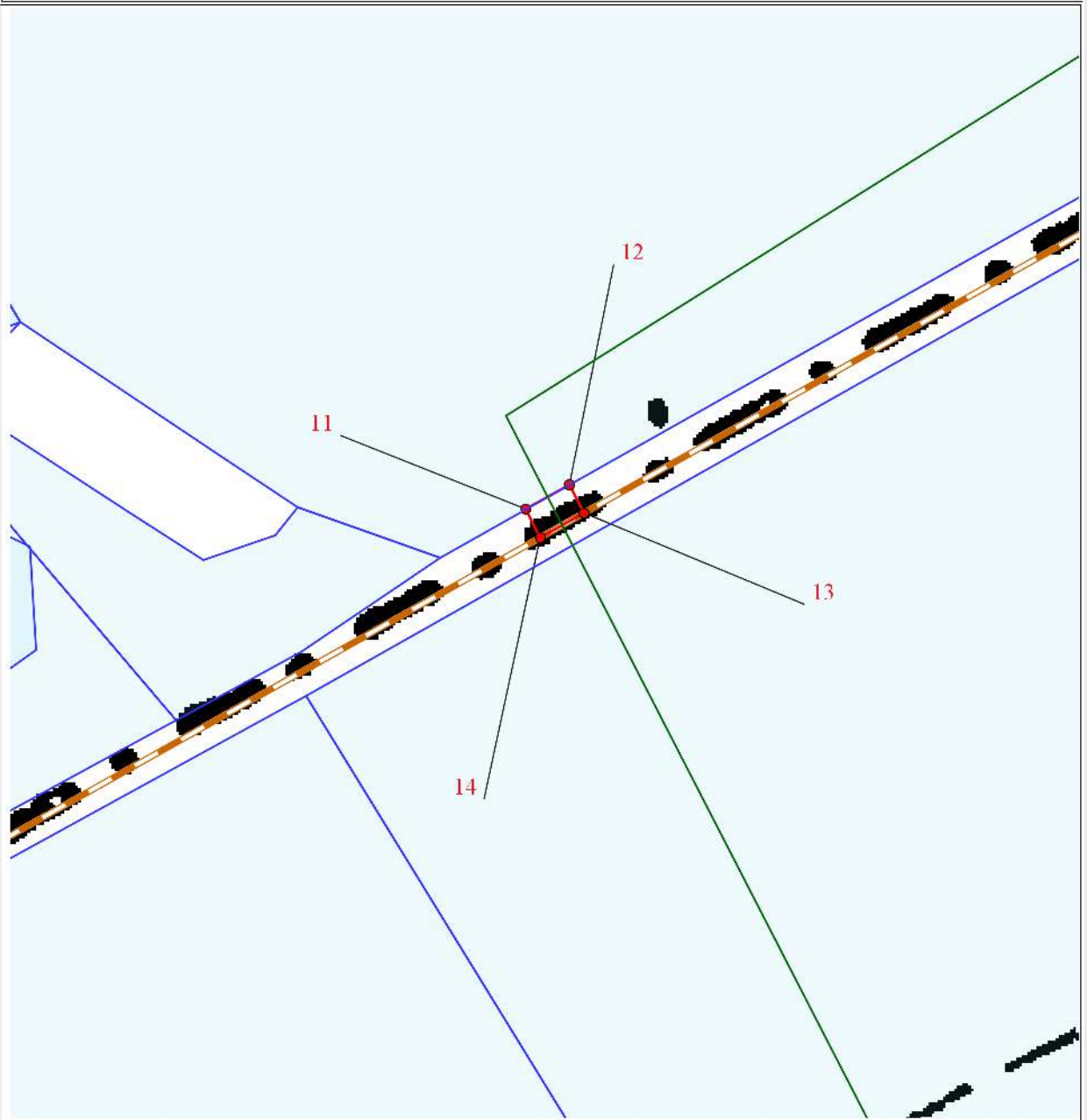
\_\_\_\_\_ С.А. Дата "19" марта 2020 г.

\_\_\_\_\_

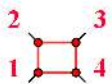


Раздел 4

План границ объекта



Масштаб 1:2 000



Условные обозначения:

- проектные границы публичного сервитута и характерные точки



- границы административно-территориальных образований



- проектируемые границы инженерного сооружения (цель 2)



- земельные участки

Подпись \_\_\_\_\_

Место для отпечатка печати лица, составившего план границ объекта

